

# NARVA LINNA ÜLDPLANEERING




ÜLDPLANEERINGU KAART  
ELEKTRIKAAMA LINNAOSA  
VÄLJAVÕTE 7

M 1:25 000






## ILLUSTREERIVAD LEPPEMÄRGID:


### PIIRID:

-  Riigipiir
-  Narva linna piir
-  Kinnisasja piir

### OBJEKTID:


-  Olemasolev hoone
-  Veekogu nimega
-  Planeeritava tuuliku võimalik asukoht

### PIIRANGUD:


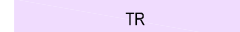
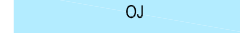




-  Veekogu ehituskeeluvöönd
-  Kalda veekaitsevöönd
-  Kalda piiranguvöönd

## PLANEERINGU LEPPEMÄRGID:

### TEED:

-  Olemasolev tee / tänav nimega

### MAAKASUTUSE JUHTOTSTARBED:

-  T Tootmismaa
-  TR Tootmise reservmaa
-  OJ Jäätmekäitluse maa
-  HL Looduslik haljasmaa
-  MM Metsamajandusmaa
-  LT Teemaa
-  HTR Tuulepargi reservmaa