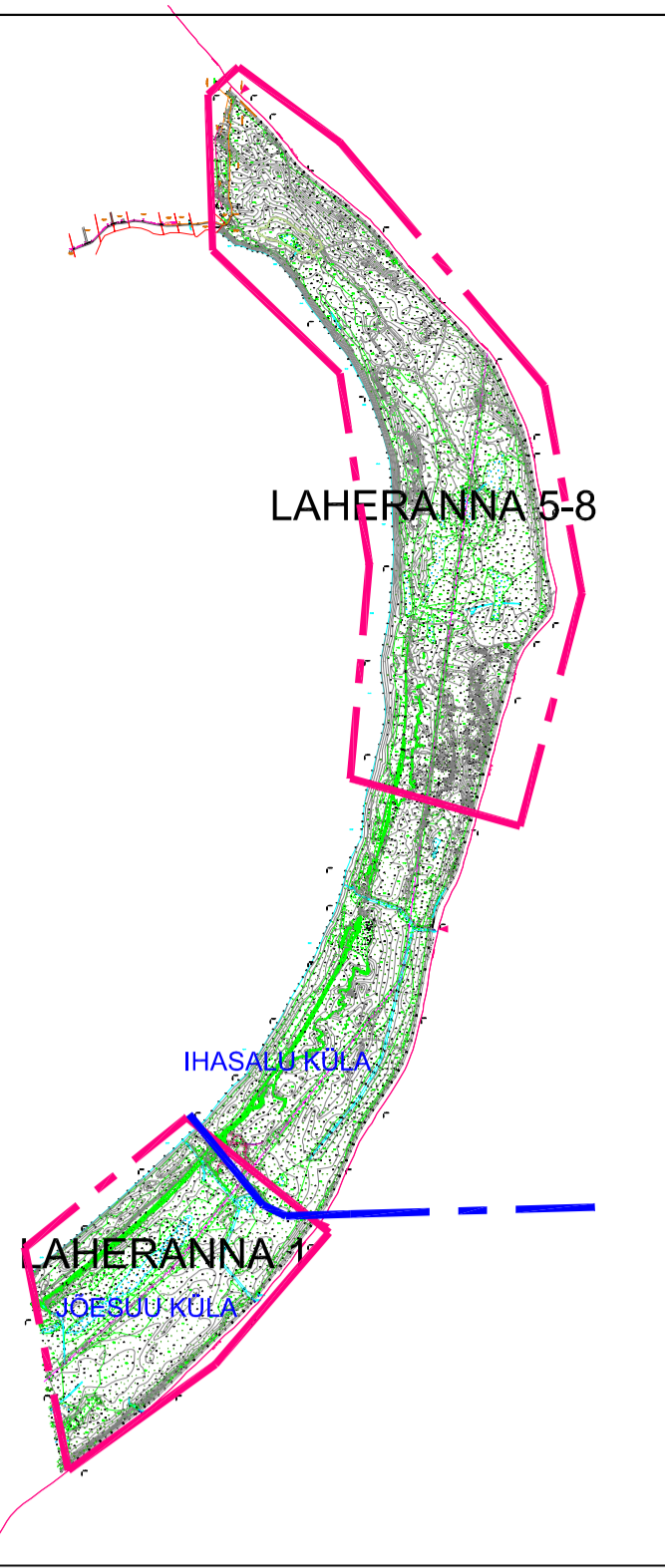



JÕELÄHTME VALD, JÕESUU KÜLA LAHERANNA 1 JA JÕESUU PUHKEALA KINNISTUTE, IHASALU KÜLA LAHERANNA 5-8 JA JÕESUU PUHKEALA KINNISTUTE

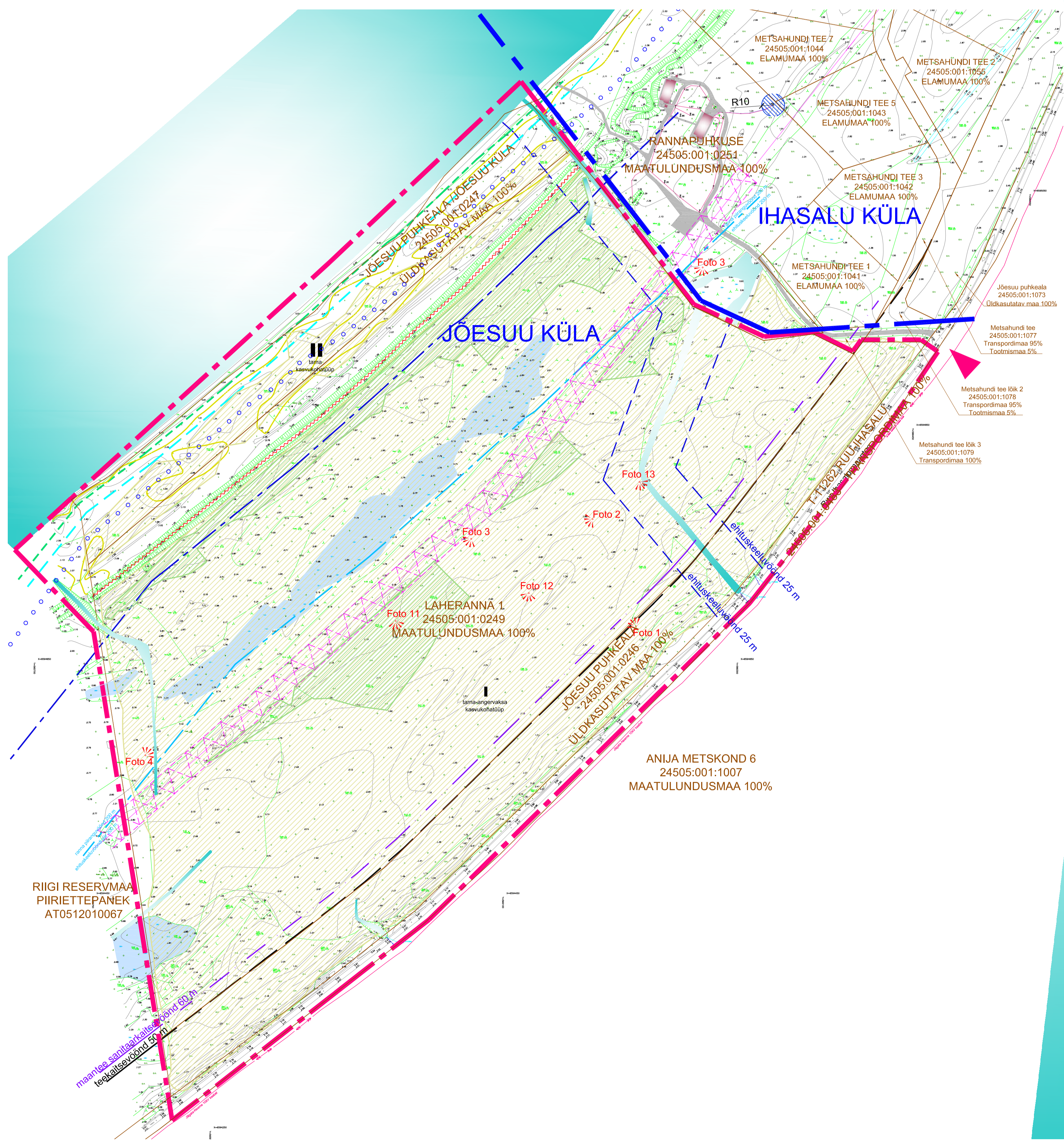
DETAILPLANEERING
TUGIPLAAN (HALJASTUSE HINNANG) M 1:1000



LEPPEMÄRGID:

- PLANEERINGUALA PIIR
- ASUSTUSKÜSE EHK KÜLAPIIR
- OLEMASOLEV KINNISTU PIIR
- MAANTEE TEEKAITSEVÕOND 50 m
- MAANTEE SANITAARKAITSEVÕOND 80 m
- RANNA JA KALDA PIIRANGUVÕNDI JA EHTUSKEELUVÕNDI PIIR 200 m
- ÜLDPLANEERINGU KOHANE EHTUSKEELUVÕNDI PIIR 100 m
- KRAAVI KAITSEVÕOND 25 m
- VEEKAITSEVÕNDI PIIR 20 m
- KALLASRADA 10 m
- MEREMÜJTUSEGA ALA PIIR (1 m kõrgune samakõrgusjoon)
- RANNAVALLI ASUKOHT (KÕRGUS abs +1.90...+2.60)
- EUROMATKARADA E-9
- 20 kV KÕRGEPIIGELIINI KAITSEVÕOND 10 m
- JÄGALA-NEEME 10kV KAABEL
- OLEMASOLEV JUURDEPÄAS AUTOGA
- PUURKAEVU SANITAARKAITSEALA
- VEEKOGU (MERI, KRAAV)
- ALALISELT LIGNIISKE ALA
- TEEDE (KILLUSTIK TEEDE JA PINNASETEED)
- OLEMASOLEV NAABERHOONESTUS
- taimenõuetava kasvukohatüüp
- PUISTU NUMBER JA KASVUKOHA TÕÜP
- OLULINE PUISTU (III VÄÄRTUSKLASS)
- VÄHEVÄÄRTUSLIK PUISTU (IV VÄÄRTUSKLASS)
- FOTO NUMBER, MIS ASUB HALJASTUSE HINNANGU (vt. LISA 16) TABELIS

LAHERANNA 1



1. Käesoleva joonise juurde kuulub lahutamatu osana seletuskiri ja haljastuse hinnang;
2. Aluskaardina on kasutatud Geo S.T maa-ala plaani, l56 nr 2m5034 (aprill 2005. a);
3. NBI Joonise värvid on niiskus- ja valgustundlikud.

Tellija: Jõelähtme Vallavalitsus Projekt: Eha Jakobi Teostaja: Piret Põllendik		Joonise nimetus: TUGIPLAAN Objekt: Jõesuu küla, Laheranna 1, Laheranna 5-8, Ihasalu küla, Laheranna 5-8 ja Jõesuu puhkeala kinnistute detailplaneering	
Koostamise kuupäev: 28.12.2012 Võrgukohaline kuupäev: 4.01.2013		Töö nr: 807/07 Staadium: DP Joonise nr: 3 Mastaabid: M1:1000	