
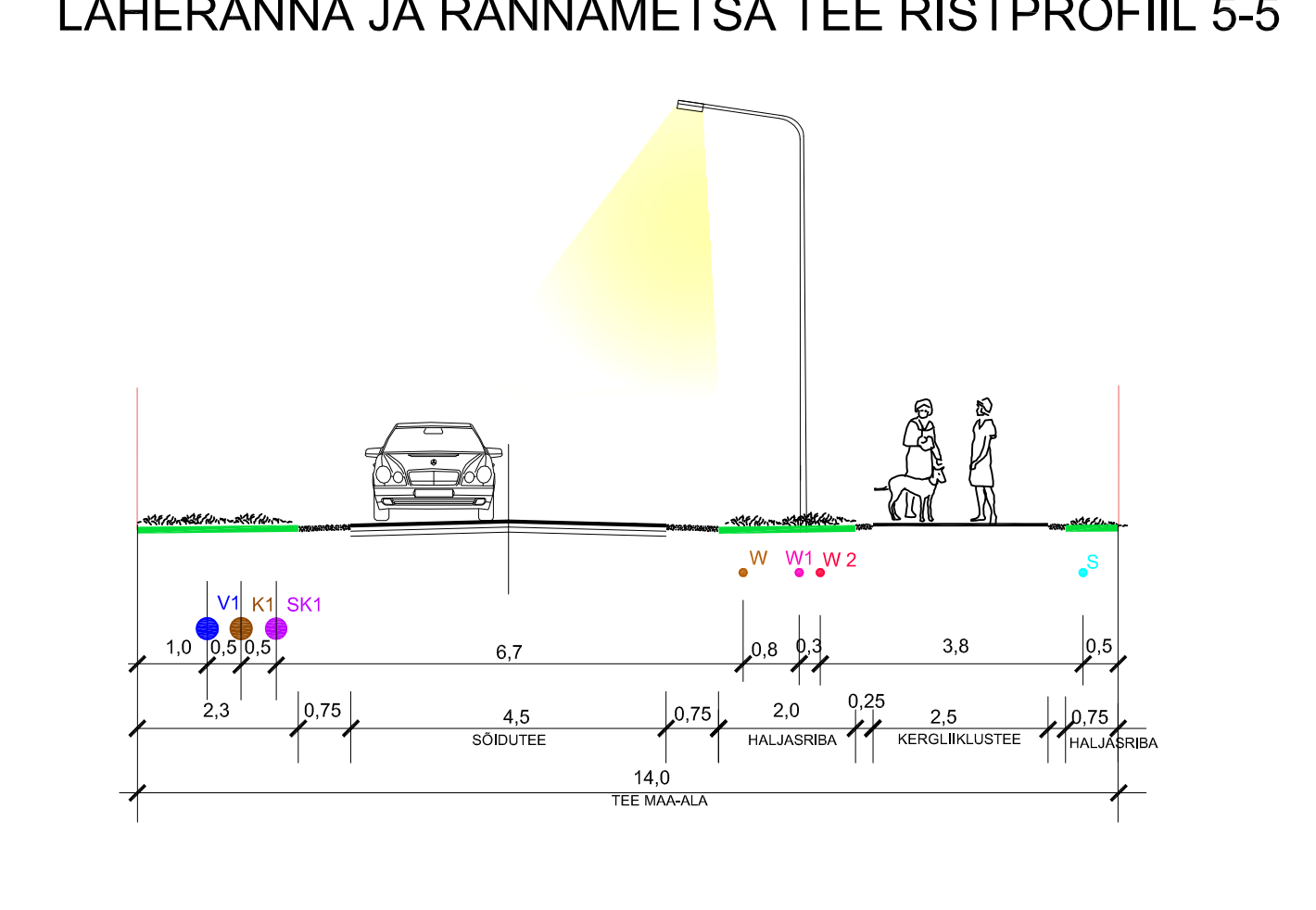
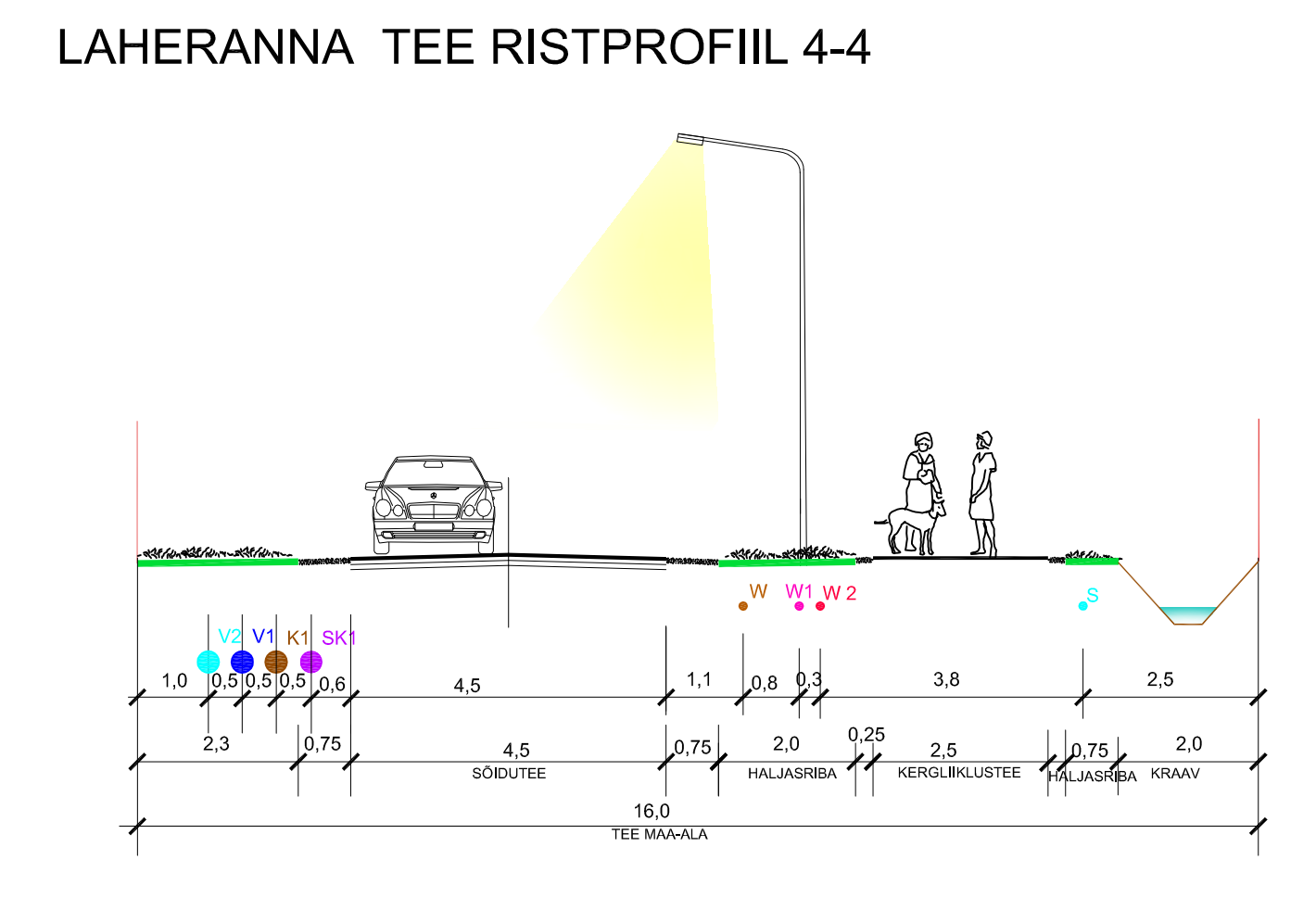


- LEPPEMÄRGID:**
- PLANEERINGUALA PIIR
 - OLEMASOLEV KINNISTU PIIR
 - PLANEERITAV KRUNDI PIIR
 - MAANTEE TEEKAITSEVÕONDI PIIR 50 m
 - MAANTEE SANITAARKAITSEVÕONDI PIIR (60 m maantee servast)
 - RANNA JA KALDA PIIRANGUVÕONDI PIIR (200 m tavallisest veeplirst)
 - EHTUSKEELUVÕONDI VÄHENDAMISE ETTEPANEK (100 m tavallisest veeplirst)
 - PEAKRAAVI KAITSEVÕONDI PIIR (25 m kraavi servast)
 - VEEKAITSEVÕONDI PIIR (20 m tavallisest veeplirst)
 - KALLASRAIDA (10 m tavallisest veeplirst)
 - VEEKOGU (MERIKRAAV)
 - MEREMÕJUTUSEGA ALA PIIR (1 m kõrgune samakõrgusjoon)
 - TAVALINE VEEPIIR
 - EUROMATKARADA E-9 (illustratiivne, sisaldab rajamärke, puhkekohi jms.)
 - TULETÕRJE VEEHOIDLA TEENINDUSRAADIUS (200m)
 - LKVIDEERITV KÕRGEPIINGELIN
 - OLEMASOLEV JÄGALA-NEEME 10kV KÕRGEPIINGE KAABEL
- HOONESTUSALA
 - SÄILITATAVA KÕRGHALJASTUSEGA ALA (koos rannavalliga)
 - ALA, KUS VOIB MAAPINDA TÕSTA (illustratiivne- vajadus täpsustatakse projekteeimise käigus)
 - TEHNOVÕRGUSERVITUUDI VAJADUSEGA ALA
 - JUURDEPÄÄSERVITUUDI VAJADUSEGA ALA
 - ALAJAAMA KAITSEVÕOND
 - AUTOGA JUURDEPÄÄS ALALE
 - PÄÄS RANDA
 - JUURDEPÄÄS KRUNDILE (täpsustatakse edasise projekteeimise käigus)
 - PERSPEKTIVNE HOONE (ILLUSTRATIIVNE)
 - OLEMASOLEV NAABERHOONESTUS
- OLEMASOLEV SÄILITATAV KRAAV
 - LKVIDEERITAV KRAAV
 - PLANEERITUD KRAAV (täpsustatakse projekteeimise käigus)
 - PLANEERITUD TRUUP
 - PLANEERITAV VEETÕRUSTIK
 - PLANEERITAV ISEVÕOLINE VEETRASS TULETÕRJE VEEVÕTU KAEVUGA
 - PLANEERITAV ISEVÕOLINE KANALISATSIOONITÕRUSTIK
 - PLANEERITAV SURVEKANALISATSIOONITÕRUSTIK
 - PLANEERITAV PINNASEVEEDRENAAZ
 - PLANEERITAV REOVEEPUMLA KOOS KAITSEVÕONDIGA 20 m
 - PLANEERITAV MADALPIINGEKAABEL (KRUNDIL)
 - PLANEERITAV MADALPIINGEKAABEL
 - PLANEERITAV VALGUSKAABEL KOOS VALGUSTUSPOSTIDEGA
 - PLANEERITAV KÕRGEPIINGEKAABEL
 - PLANEERITAV SIDEKAABEL
 - PLANEERITAV LIITUMISKILP
 - PLANEERITAV ALAJAAM
 - PUURKAEVU SANITAARKAITSEALA 30 m



- Märkused:**
- Käesoleva joonise juurde kuulub lahutamatu osana detailplaneeringu seletuskiri ja lisad.
 - Ristprofiilid on antud trasside ja tee põhimõttelise paigutuse tekkimise, mis täpsustatakse teede ja välitrasseid projektkäigus.
 - Ruu-Ihasalu maantee ja ristmike lahenduse osas võeti aluseks Põhja Regionaalse Maanteeameti poolt valitud IIS - Maantee remondi tehnilise projekti koostamine maantee nr 11262 Ruu-Ihasalu (km 0,0 - 11,287) Jõelähtme vald, Harju maakond (koostaja SKA Inseneribüroo OÜ). Antud projektil tuleb arvestada hiljemate tööprojektide koostamisel detailplaneeringu alal teede väljapanemiseks.
 - Kõik info, mis jääb väljapoole planeeringuala piiri on illustratiivne (teed, tänavad, puurkaevud vms).
 - NBI Joonise värvid on niiskuse- ja valgustundlikud.
 - Auuskardina on kasutatud Geo S.T maa-ala plaani, töö nr 2n5034 (aprill 2005. a).
 - Kruuntid nr 45, 47, 49, 51 ja 57 lihvivad kraavid, millele nähakse ette tehnoorgu servituudi ala vajadus kruunt 46 valdaja kasuks. Kraavide hooldamiseks sõlmida kasutusvaldus kruunt 46 valdaja kasuks.

 Jõelähtme Vallavalitsus Tehn. juht: ... Projekti juht: ... Disain: ... Koostanud: ... Kontrollinud: ... Kinnitatud: ... Kinnitaja: ... Kinnitamine: ... Kinnitamine: ...	 ENTEC Tehn. juht: ... Projekti juht: ... Disain: ... Koostanud: ... Kontrollinud: ... Kinnitatud: ... Kinnitaja: ... Kinnitamine: ... Kinnitamine: ...
---	---

