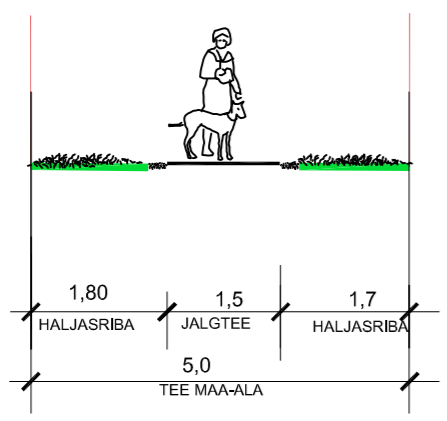
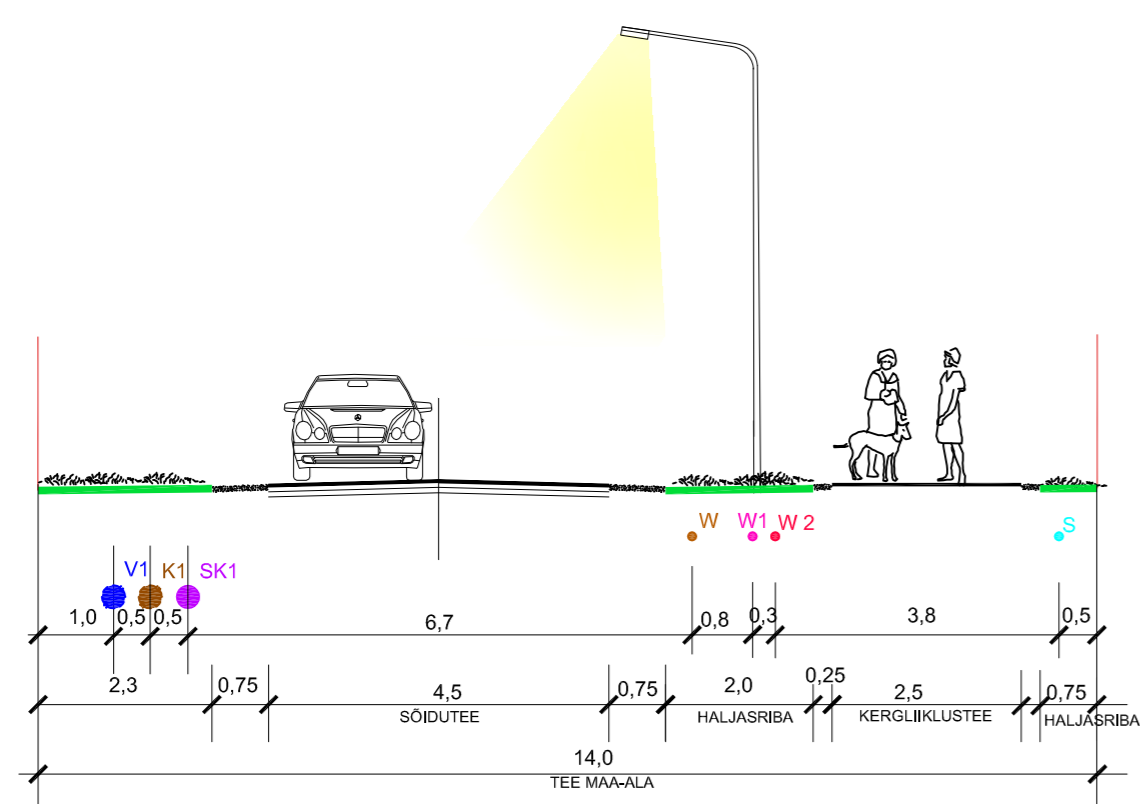




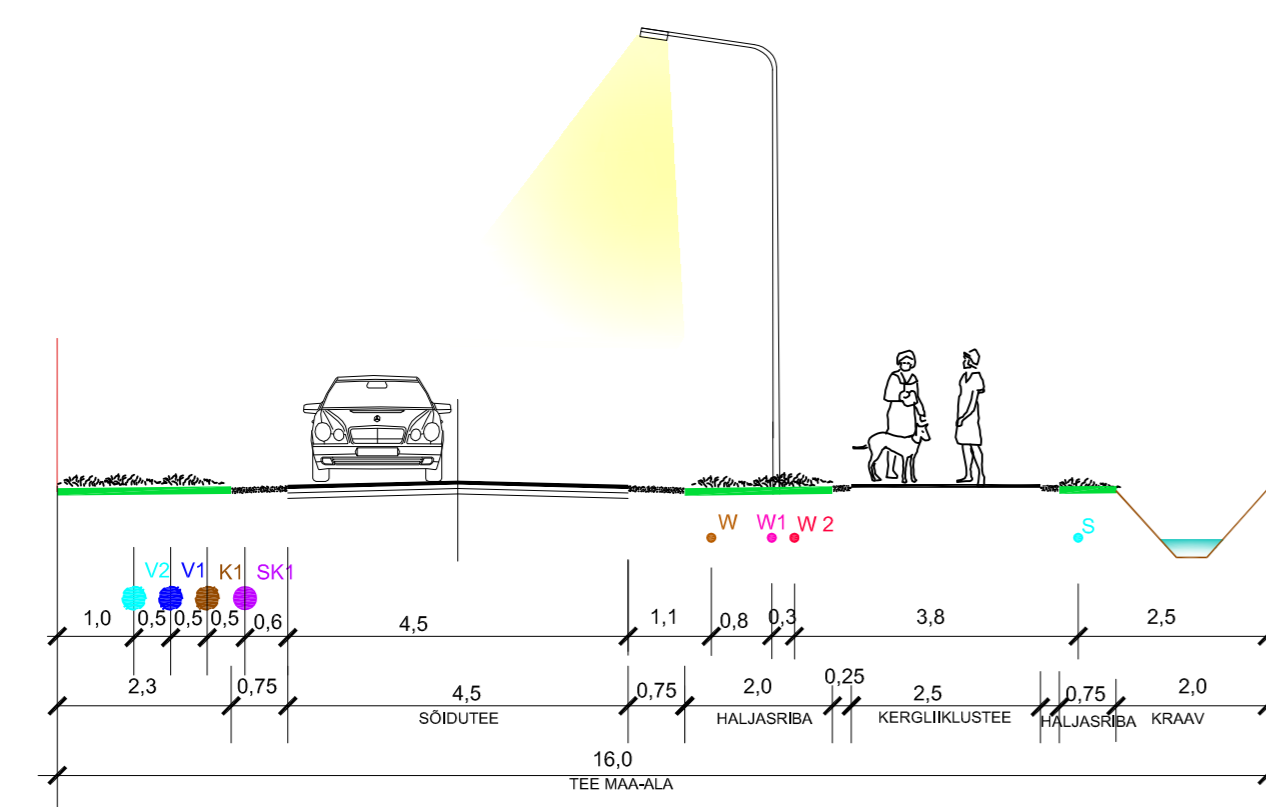
JALGTEE RISTPROFIIL 6-6



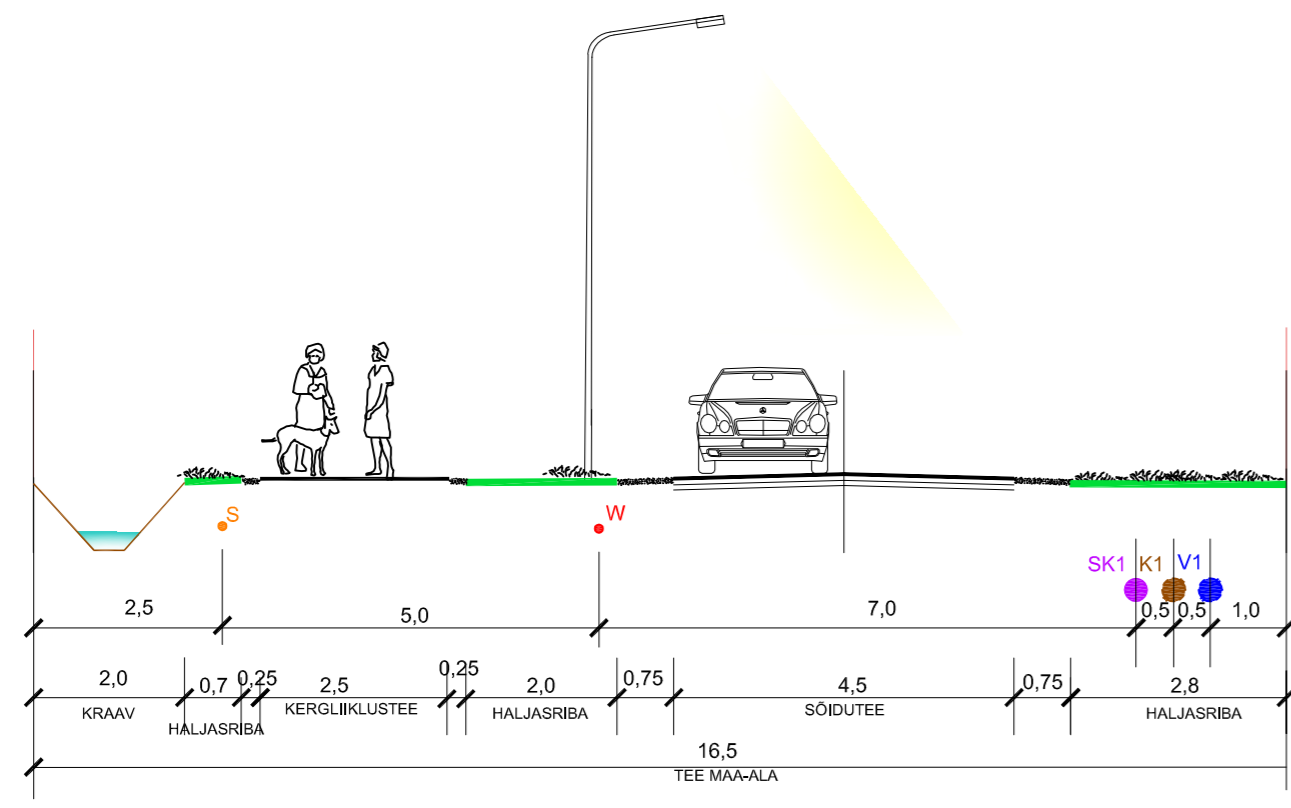
LAHERANNA JA RANNAMETSÄ TEE RISTPROFIIL 5-5



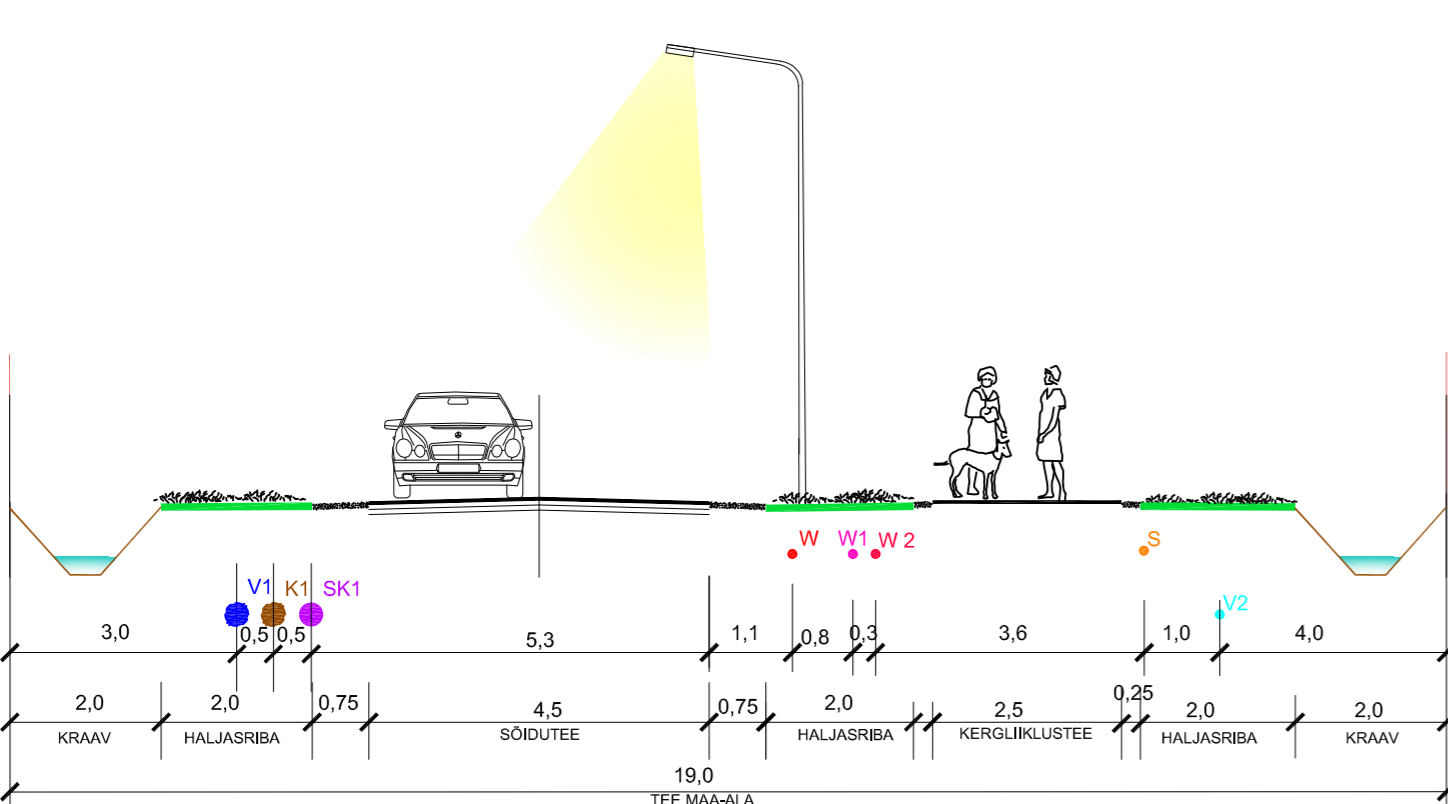
LAHERANNA TEE RISTPROFIIL 4-4



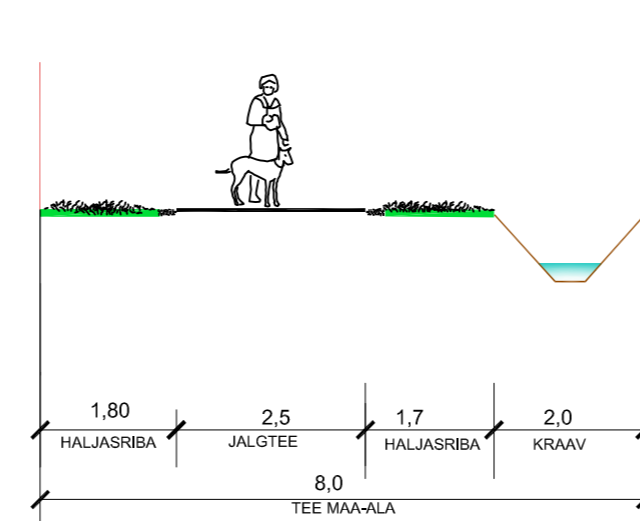
PUNAKIVI TEE RISTPROFIIL 2-2



PUNAKIVI TEE RISTPROFIIL 1-1



KERGLIIKLUSTEE RISTPROFIIL 3-3



LEPPEMÄRGID:

- PLANEERIGALA FIR
- OLEMASOLEV KINNISTU FIR
- PLANEERITAV KINNISTU FIR
- MAANTEE TEEKATSEVÕNDEK FIR (50 m maantee servast)
- MAANTEE SANITAARKATSEVÕNDEK FIR
- RANNA JA KALDA PIRANGLUÜNDEK FIR (200 m tavalisest veepärist)
- ENTUSJÄLLEVÕNDEK VÄHEMAHARISE ETTEPANGA (100 m tavalisest veepärist)
- PEAKAARJA KATSEVÕNDEK FIR (20 m tavalisest veepärist)
- VEEKATSEVÕNDEK FIR (20 m tavalisest veepärist)
- KALLASRÄDA (10 m tavalisest veepärist)
- VEEKOGU MEREKÜLA
- TAVALINE VEEFIR
- MEREJÄLLEVÕNDEK ALA FIR (1 m kõrgune servakõrgus)
- ÜHISMAHARISE E-5 BILDEKORREKTOR, asutatud ajutine, pühakirik (100 m)
- ÜHISMAHARISE KÕRGEPIIGELIN
- OLEMASOLEV JÄRGALANEMISE 10KV KÕRGEPIIGELI KABEL

ILLUSTRATIIVSED LEPPEMÄRGID:

- AUTOGA AJUKORREKTOR ALA
- PÄAS RANNA
- PERSPEKTIVNE HOONE (suu 40-100 m² suurusel)
- OLEMASOLEV NAABERKINNISTUS
- KVARTALISENE TÄNAV KÕRGEPIIGELI
- MAANTEE TÄNAV KÕRGEPIIGELI
- PLANEERITUD JALGTEE RANNA
- PLANEERITUD KÕRGEPIIGELI
- PROJEKTI JÄRGENE RUIHASALU MAANTEE
- NÄHTAVUSKORRAK

- Märkused:**
- Käesoleva joonise juurde kuulub lahutamatu osana detailplaneeringu seletuskiri ja lisad.
 - Ristprofiilidel on antud trasside ja tee põhimõtteline paigutus teekoridori, mis täpsustatakse teede ja välistrasside projektidega.
 - Ruu-Ihasalu maantee ja ristmike lähenduse osas võeti aluseks Põhja Regionaalse Maanteeameti poolt tellitud töö - *Maantee remondi tehnilise projekti koostamine maantee nr 11262 Ruu-Ihasalu (km 0,0 - 11,287) Jõelähtme vallas, Harju maakond* (koostaja SKA Inseneribüroo OÜ). Antud projektiga tuleb arvestada hilisemate tööprojekti koostamisel detailplaneeringu alal teede väljaehitamiseks.
 - Kõik info, mis jääb väljapoole planeeringuala piiri on illustratiivne (teed, tänavad, puurkaevud vms).
 - NB! Joonise värvid on niiskus- ja valgustundlikud.
 - Aluskaardina on kasutatud Geo S.T maa-ala plaani, töö nr 2m5034 (aprill 2005. a)

18. Etapp (suur) Plohi nr 002, 012, 013, 014 Teh 017, 020, 021, 022, 023 Plohi nr 002, 012, 013, 014 Plohi nr 002, 012, 013, 014	Töö nimetus JÕELÄHTME VALD, JÕESUU KÜLA LAHERANNA 1 JA JÕESUU PUHKKEALA KINNISTUTE, IHASALU KÜLA LAHERANNA 5-8 JA JÕESUU PUHKKEALA KINNISTUTE DETAILPLANEERING
Tellis Jõelähtme Vallavalitsus Projektant Eha Jakob Rainer Rein	Joonise nimetus HALJASTUSE JA LIIKLUSE JONIS Opreti andmed Laheranna 1, Laheranna 5, Laheranna 6, Laheranna 7, Laheranna 8 ja Jõesuu Puhkekald
Koostamise kuupäev 4.01.2013 Vahetähtaeg 7.01.2013	Töö nr 807/87 Staadium DP Joonise nr 8 Mõõtskaala M1:2 000