JÕELÄHTME VALD, JÕESUU KÜLA LAHERANNA 1 JA JÕESUU PUHKEALA KINNISTUTE, IHASALU KÜLA LAHERANNA 5-8 JA JÕESUU PUHKEALA KINNISTUTE DETAILPLANEERING

LEHT 2

TEHNOVÕRKUDE JOONIS M 1:1000

N

S

KÕRGEPINGEVÕRGU SKEEM

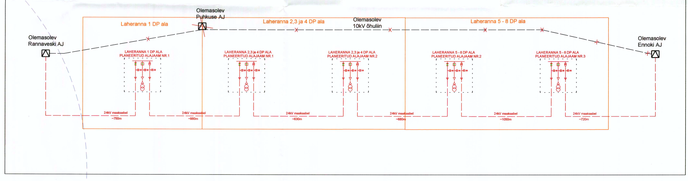

LEPPEMÄRGID:

- PLANEERINGUALA PIIR
- OLEMASOLEV KINNISTU PIIR
- PLANEERITAV KRUNDI PIIR
- MAANTEE TEEKAITSEVÖÖNDI PIIR 50 m
- MAANTEE SANITAARKAITSEVÖÖNDI PIIR (60 m maantee servast)
- RANNA JA KALDA PIIRANGUVÖÖNDI PIIR (200 m tavaliselt veepiirist)
- EHITUSKEELUVÖÖNDI VÄHENDAMISE ETTEPANEK (100 m tavaliselt veepiirist)
- PEAKRAAVI KAITSEVÖÖNDI PIIR (25 m kraavi servast)
- VEEKAITSEVÖÖNDI PIIR (20 m tavaliselt veepiirist)
- KALLASRADA (10 m tavaliselt veepiirist)
- VEEKOGU (MERI,KRAAV)
- TAVALINE VEEPIIR
- KORDUVA ÜLEUJUTUSEGA ALA PIIR (1 m kõrgune samakõrgusjoon)
- TULETÕRJE VEEHOIDLA TEENINDUSRAADIUS (200m)
- LIKVIDEERITUD KÕRGEPINGELIIN
- OLEMASOLEV JÄGALA-NEEME 10kV KÕRGEPINGE KAABEL
- HOONESTUSALA
- SÄILITATAV / RAJATAV KÕRGHALJASTUSE ALA (koos rannavalliga)
- TEHNOVÕRGUSERVITUUDI VAJADUSEGA ALA
- JUURDEPÄÄSUSERVITUUDI VAJADUSEGA ALA
- ALAJAAMA KAITSEVÖÖND
- AUTOGA JUURDEPÄÄS ALALE
- PÄÄS RANDA
- JUURDEPÄÄS KRUNDILE (täpsustatakse edasise projekteerimise käigus)
- PERSPEKTIIVNE HOONE (ILLUSTRATIIVNE)
- OLEMASOLEV NAABERHOONESTUS
- OLEMASOLEV SÄILITATAV KRAAV
- LIKVIDEERITAV KRAAV
- PLANEERITUD KRAAV
- PLANEERITUD TRUUP
- PLANEERITAV VEETORUSTIK
- PLANEERITUD ISEVOOLNE VEETRASS TULETÕRJE VEEVÕTU KAEVUGA
- PLANEERITAV ISEVOOLNE KANALISATSIOONTORUSTIK
- PLANEERITAV SURVEKANALISATSIOONTORUSTIK
- PLANEETIAV PINNASEVEEDRENAAZ
- PLANEETIAV REOVEEPUMPLA KOOS KAITSEVÖÖNDIGA 20 m
- PLANEERITAV MADALPINGEKAABEL (KRUNDIL)
- PLANEERITAV MADALPINGEKAABEL
- PLANEERITAV VALGUSKAABEL KOOS VALGUSTUSPOSTIDEGA
- PLANEERITAV KÕRGEPINGEKAABEL
- PLANEETITAV SIDEKAABEL
- PLANEERITAV LIITUMISKILP
- PLANEERITAV ALAJAAM
- PUURKAEVU SANITAARKAITSEALA 30 m

LAHERANNA TEE RISTPROFIIL 4-4



LAHERANNA JA RANNAMETSA TEE RISTPROFIIL 5-5

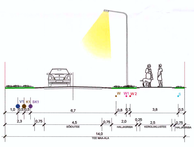

JALGTEE RISTPROFIIL 6-6

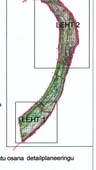

Märkused:

1. Käesoleva joonise juurde kuulub lahutamatu osana detailplaneeringu seletuskiri ja lisad.
2. Ristprofiilidel on antud trasside ja tee põhimõtteline paigutus teekoridori, mis täpsustatakse teede ja väliistrasside projekteerga.
3. Ruu-Ihasalu maantee ja ristmike lahenduse osas vbeti aluseks Põhja Regionaalse Maanteeameti poolt tellitud töö - *Maantee remondi tehniline projekti koostamine maantee nr 11262 Ruu-Ihasalu (km 0,0 - 11,287) Jõelähtme vald, Harju maakond* (koostaja SKA Inseneribüroo OÜ). Antud projektiga tuleb arvestada hilisemate töönpõetiste koostamisel detailplaneeringu alal teede väljaehitamiseks.
4. Kõik info, mis jääb väljapoole planeeringuala piiri on illustratiivne (teed, tänavad, puurkaevud vms).
5. NB! Joonise värvid on niiskus- ja valgustundlikud .
6. Aluskaardina on kasutatud Geo S.T maa-ala plaani, töö nr 2m5034 (aprill 2005. a).
7. Krunte *nr 45, 47, 49, 51 ja 57* läbivad kraavid, millele nähakse ette tehnovõrgu servituudi ala vajadus krunt 46 valdaja kasuks. Kraavide hooldamiseks sõimida kasutusvaidus krunt 46 valdaja kasuks.

Võimaliku nooreskanalisatsioon suvatonaalitu kuulsr planeeringu aiall Neeme juhuslikse

Kõik ja võimalikud täpsustatud ehitised, rajatised ja kinnistud Laheranna 2, 3 ja 4 kinnistute detailplaneeringu osaga

Vaatleja ühendus Laheranna 2, 3 ja 4 kinnistute detailplaneeringuga

Arendaja:	Jõelähtme Vallavalitsus
Projekti juht:	Elva Jakobi
Projekteerija:	Peeter Eder
Projekteerija kvalifikatsiooni tunnistus:	0001
Kehtiv kuni:	30.05.2012 a. 24.04.2012 a.
Projekt koostaja:	Helga Loog
Töö number:	807-07
Staadium:	DP
Joonise nr:	2
Mõõtkava:	M1:1 000

Objekti aadress: Jõesuu küla, Laheranna 1, Laheranna 2, Laheranna 3 ja Jõesuu Puhkeala KO

Töö nimetus: JÕELÄHTME VALD, JÕESUU KÜLA LAHERANNA 1 JA JÕESUU PUHKEALA KINNISTUTE, IHASALU KÜLA LAHERANNA 5-8 JA JÕESUU PUHKEALA KINNISTUTE DETAILPLANEERING

Joonise nimetus: TEHNOVÕRKUDE KOONDPLAAN, LEHT 2